

Ortenauer Sagenrundwege: Klosterdorf Rundweg

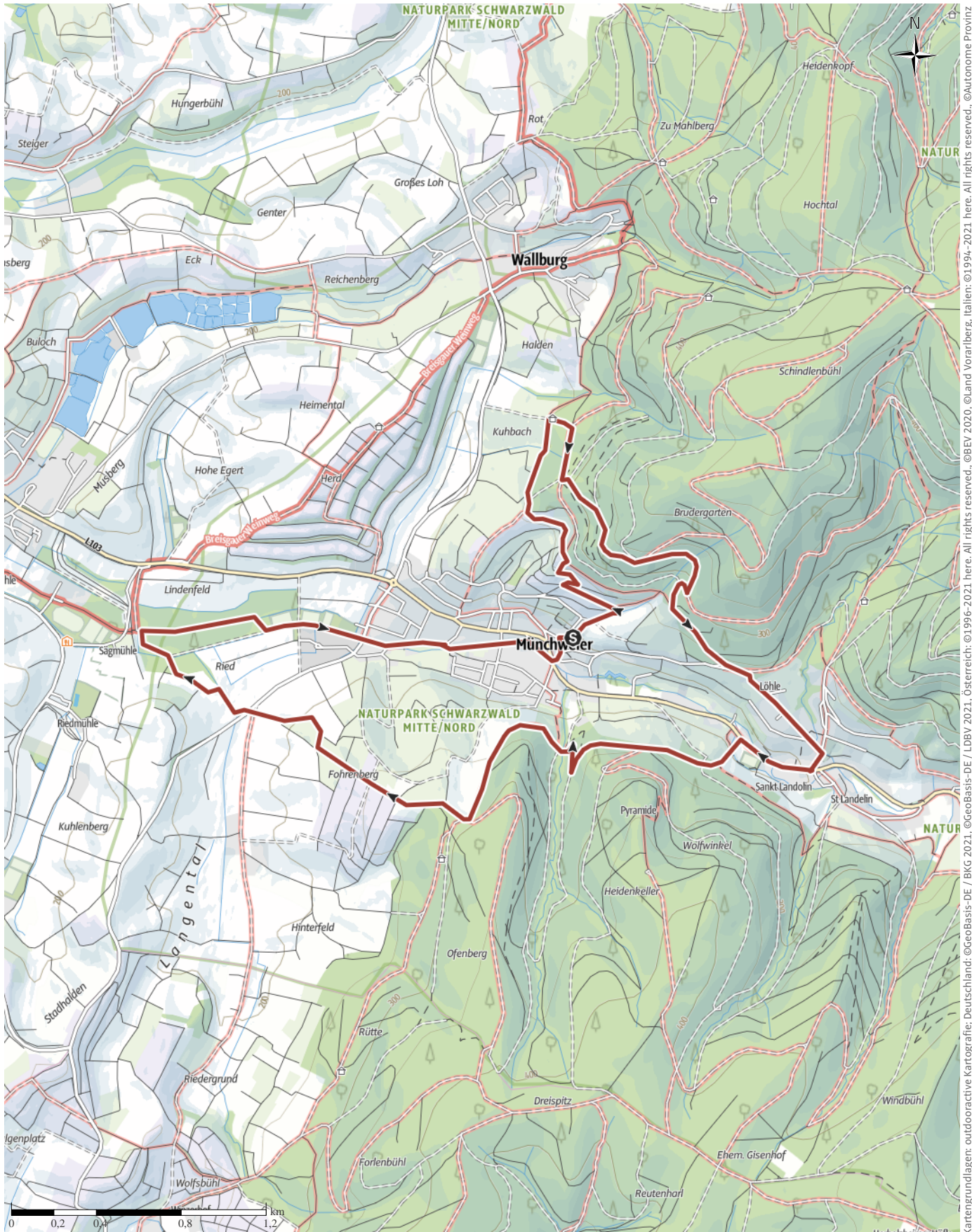
↔ 11,1 km

🕒 3:08 h

⬆️ 290 m

⬆️ 290 m

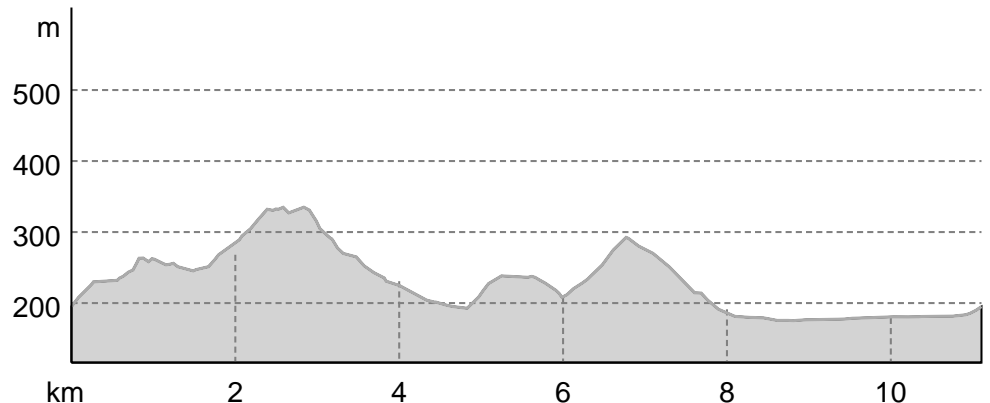
Schwierigkeit -



Kartengrundlagen: outdooractive Kartografie; Deutschland: ©GeoBasis-DE / BKG 2021, ©GeoBasis-DE / LDBV 2021, Österreich: ©1996-2021 here, All rights reserved. ©BBEV 2020, ©Land Vorarlberg, Italien: ©1994-2021 here, All rights reserved. ©Autonome Provinz Bozen – Südtirol – Abteilung Natur, Landschaft und Raumentwicklung, ©Cartago S.R.L. Kartengrundlagen: outdooractive Kartografie; ©OpenStreetMap (www.openstreetmap.org)

Ortenauer Sagenrundwege: Klosterdorf Rundweg

Höhenprofil



Tourdaten

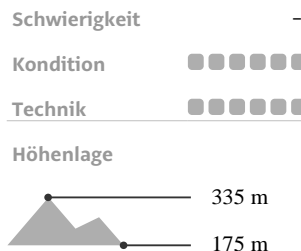
Themenweg

Strecke ↔ 11,1 km

Dauer ⌚ 3:08 h

Aufstieg ▲ 290 m

Abstieg ▼ 290 m



Beste Jahreszeit

JAN | FEB | MÄR
 APR | MAI | JUN
 JUL | AUG | SEP
 OKT | NOV | DEZ

Bewertungen

Autoren

Erlebnis ●●●●●

Landschaft ●●●●●

Community

Tour (1) ★★★★★

Weitere Tourdaten

Auszeichnungen

🔄 Rundtour



Sandra Bequier

Aktualisierung: 11.09.2020



Quelle

Tourismus Ortenau

Badstraße 20

77652 Offenburg

Telefon +49 781 805-1717

Fax +49 781 805-891717

tourismus@ortenaukreis.de

<http://www.ortenau-tourismus.de>

Die Wanderung ist Weg 31 der Sagenrundwege der Ortenau. Abwechslungsreiche, zum Teil recht anstrengende Wanderung rund um Münchweier; im

Brudergarten-Wald einige steile Pfade, im Talentlang des Baches eine liebevolle Landschaft; Abstecher zur Pyramide (Heidenkeller) sowie Kombination mit dem Sagen-Wanderweg Ettenheimmünster möglich.

Autorentipp

Brudergarten heißt der Wald oberhalb von Münchweier. Schon zu Zeiten des Heiligen Landelin sollen hier die ersten Mönche ein kleines Kloster gegründet haben. Im Wald lebten Einsiedler. Und sogar noch im 1. Weltkrieg haben sich dort Menschen in selbstgebauten Höhlen im Hang versteckt. Der Heilige Landelin liegt übrigens in Münchweier begraben, dort, wo sich nun die Kirche erhebt.

In den Wäldern rund um Ettenheim sollen sich allerhand dramatische Geschichten abgespielt haben. So wird auch von einem Heidenkeller berichtet, in dem sich ein großer Schatz befindet, den man aber nur in der Christnacht heben könne. Versuch doch mal dein Glück!

Ortenauer Sagenrundwege: Klosterdorf Rundweg

Entdecke noch weitere Sagen und Mythen entlang der Strecke.

Wegbeschreibung

Start der Tour

Ettenheim-Münchweier, Ortsverwaltung Münchweier

Koordinaten:

DG: 48.248063, 7.860404

GMS: 48°14'53.0"N 7°51'37.5"E

UTM: 32U 415400 5344499

w3w: ///ausgebessert.kaltes.ursache

Wegbeschreibung

Folgen Sie einfach dem Sagen-Gespent. Der Weg führt

über: > Münchweier > Rastplatz Brudergarten >

Bruderdobel > St. Landelin(Ettenheimmünster) >

Pyramide Anna-Kapelle > Münchweier

Weglogo



Kommentare & Bewertungen



13.02.2021 · Themenweg · Ortenauer Sagenrundwege: Klosterdorf Rundweg

Bewertung



Unbedingt den Abstecher zur Pyramide unternehmen.



Samstag, 13. Februar 2021, 11:41 Uhr
Foto: Jürgen Philipsen, Community



Samstag, 13. Februar 2021, 11:41 Uhr
Foto: Jürgen Philipsen, Community

Ortenauer Sagenrundwege: Klosterdorf Rundweg



Samstag, 13. Februar 2021, 11:42 Uhr
Foto: Jürgen Philipsen, Community

Tour zum Mitnehmen für iPhone und Android



QR-Code scannen und diese Tour offline speichern, mit Freunden teilen und mehr ...

Webseite

<https://out.ac/CNCoH>