



# Tourenplanung am 2021-02-10

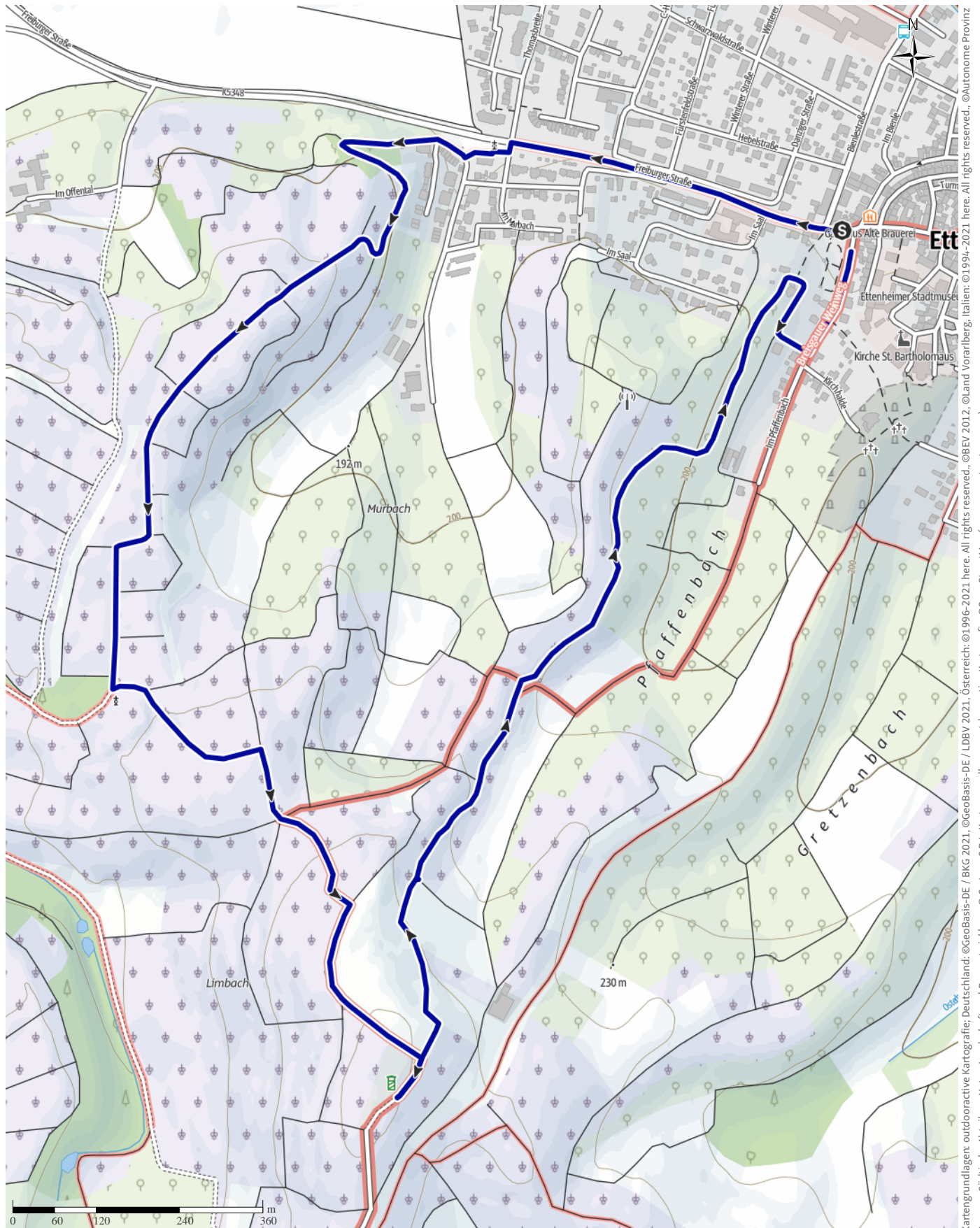
↔ 4,6km

🕒 1:20h

⬆️ 104m

⬆️ 103m

Schwierigkeit -



Kartengrundlagen: outdooractive Kartografie; Deutschland: ©GeoBasis-DE / BKG 2021, ©GeoBasis-DE / LDBV 2021, Österreich: ©1996-2021 here, All rights reserved, ©BBV 2012, ©Land Vorarlberg, Italien: ©1994-2021 here, All rights reserved, ©Autonome Provinz Bozen – Südtirol – Abteilung Natur, Landschaft und Raumentwicklung, ©Cartago S.R.L. Kartengrundlagen: outdooractive Kartografie; ©OpenStreetMap (www.openstreetmap.org)

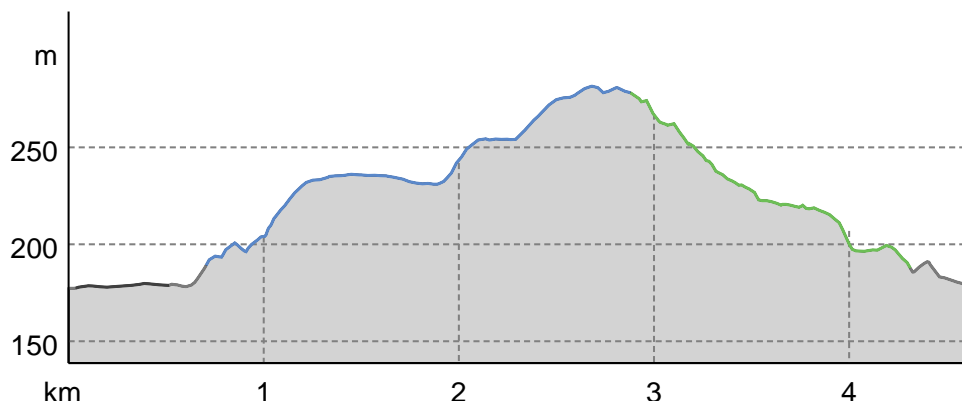


# Tourenplanung am 2021-02-10

## Wegeart

Asphalt	0,5km
Schotterweg	2,2km
Weg	1,4km
Straße	0,5km

## Höhenprofil



## Tourdaten

### Wanderung

Strecke	↔	4,6 km
Dauer	🕒	1:20 h
Aufstieg	⬆️	104 m
Abstieg	⬇️	103 m

### Schwierigkeit

-

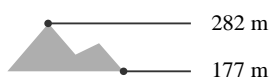
### Kondition



### Technik



### Höhenlage



## Beste Jahreszeit

JAN | FEB | MÄR  
APR | MAI | JUN  
JUL | AUG | SEP  
OKT | NOV | DEZ

## Bewertungen

### Autoren

Erlebnis

Landschaft

### Community

## Weitere Tourdaten



Unknown User

Aktualisierung: 10.02.2021

## Tour zum Mitnehmen für iPhone und Android



QR-Code scannen und diese Tour offline speichern, mit Freunden teilen und mehr ...

### Webseite

<http://www.wanderservice-schwarzwald.de/s/ybatB>