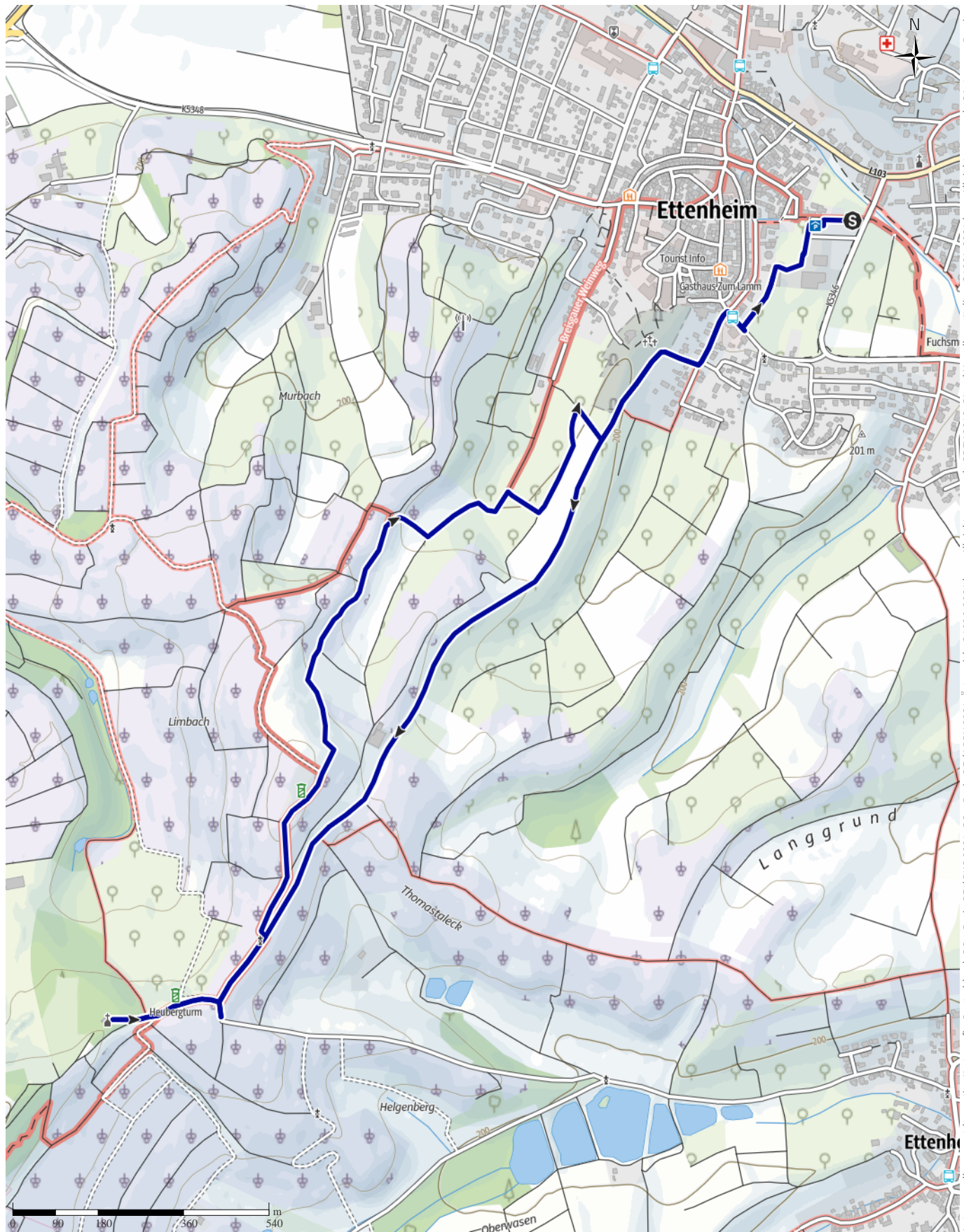




# Tourenplanung am 2021-02-10

↔ 5,5km | ⌚ 1:30h | ⬆️ 109m | ⬆️ 107m | Schwierigkeit -



Kartengrundlagen: outdooractive Kartografie; Deutschland: ©GeoBasis-DE / BKG 2021, Österreich: ©1996-2021 here, All rights reserved, ©BBV 2012, ©Land Vorarlberg, Italien: ©1994-2021 here, All rights reserved, ©Autonome Provinz Bozen – Südtirol – Abteilung Natur, Landschaft und Raumentwicklung, ©Cartago S.R.L. Kartengrundlagen: outdooractive Kartografie; ©OpenStreetMap (www.openstreetmap.org)

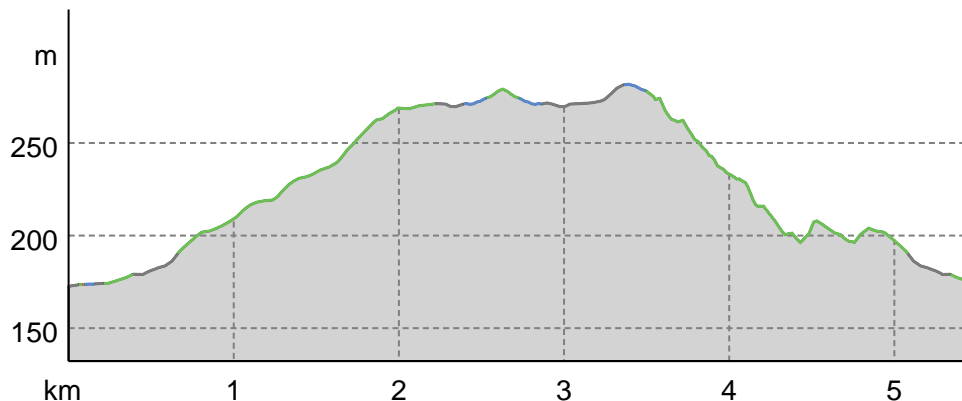


# Tourenplanung am 2021-02-10

## Wegeart

Asphalt	1,3km
Schotterweg	0,5km
Weg	3,7km
Pfad	0km

## Höhenprofil



## Tourdaten

### Wanderung

Strecke	↔	5,5 km
Dauer	🕒	1:30 h
Aufstieg	⬆️	109 m
Abstieg	⬇️	107 m

### Schwierigkeit

-

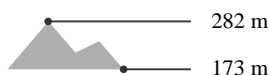
### Kondition



### Technik



### Höhenlage



## Beste Jahreszeit

JAN | FEB | MÄR  
APR | MAI | JUN  
JUL | AUG | SEP  
OKT | NOV | DEZ

## Bewertungen

### Autoren

Erlebnis

Landschaft

### Community

## Weitere Tourdaten



Unknown User

Aktualisierung: 10.02.2021

## Tour zum Mitnehmen für iPhone und Android



QR-Code scannen und diese Tour offline speichern, mit Freunden teilen und mehr ...

### Webseite

<http://www.wanderservice-schwarzwald.de/s/ybatB>